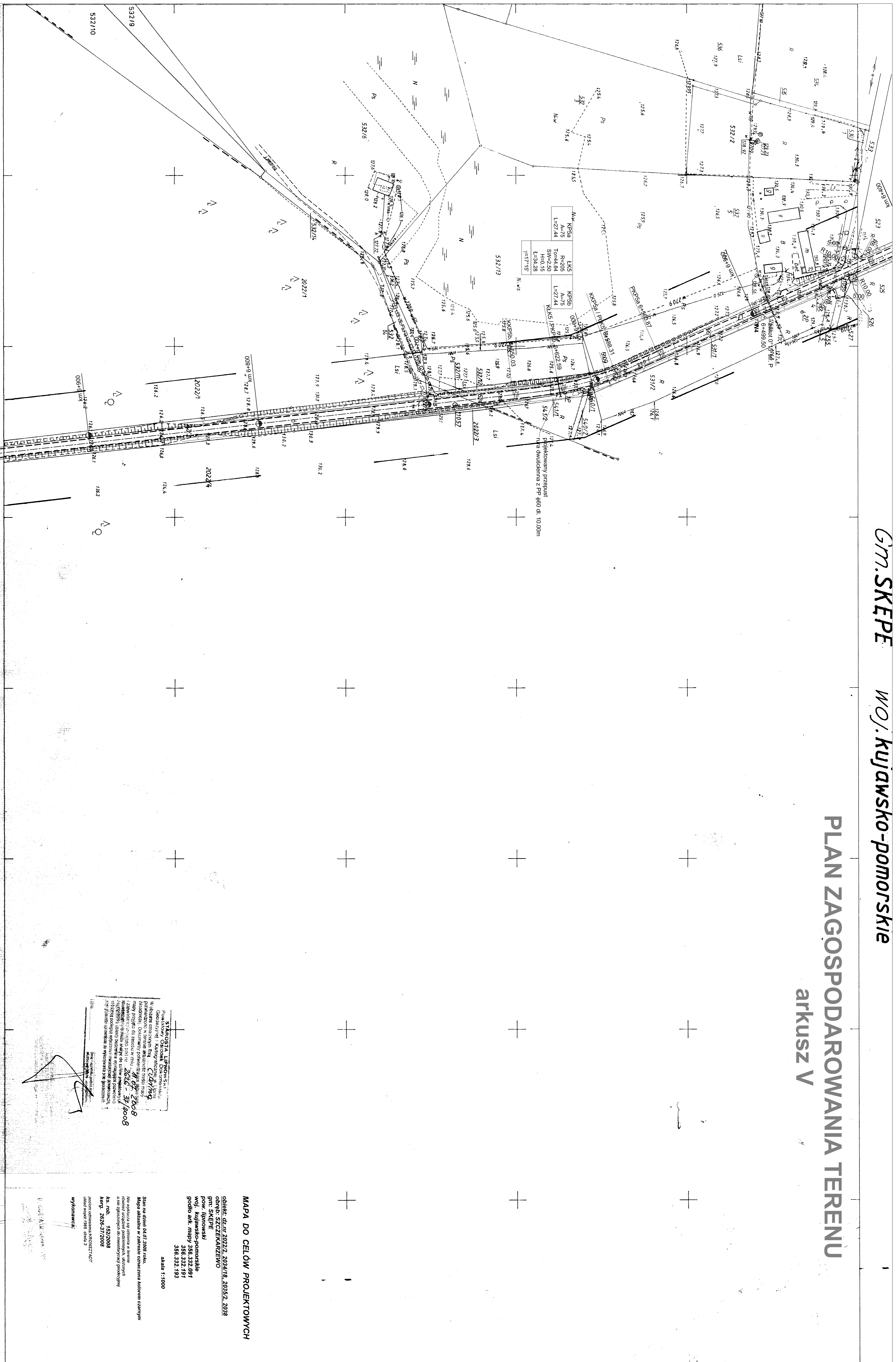




PLAN ZAGOSPODAROWANIA TERENU
arkusz V



356.332.091
1:1000

MAPA SYTUACYJNO-WYSOKOŚCIOWA



Gm. SKEPE, woj. kujawsko-pomorskie
ul. Wolności 3, Lipińsk

STANOWISKA LIPIŃSKIE
Powiatowy Ośrodek Dokumentacji
ul. Wolności 3, Lipińsk
2008

STAN na dzień 04.07.2008 roku.
Mapa sytuacyjno-wysokościowa
Miejsce wykaza się istniejącą w terenie
formą urządzeń podziemnych, ukazywać
o nie ograniczając do inwestycji gospodarczej
ks. rob. 152/2008
Kw. 525-37/2008
projekt wykonany: KRODZSI/07
ul. Wolności 1965 strefa 3
wykonawca:

MAPA DO CELÓW PROJEKTOWYCH
odbitek daty 2022.2022.2035.2038
odrzucił: SZCZEPANIKIEWICZ
Gm. SKEPE
woj. kujawsko-pomorskie
godło ark. mapy 356.332.091
356.332.193
skala 1:1000

| | | | |
|------------|---|-----------|----------|
| Tytuł | PLAN SYTUACYJNO-WYSOKOŚCIOWY | № rysunku | 26 |
| INWESTOR | Przedsiębiorstwo Inżynieryjne "SKEPE" z siedzibą w miejscowości Lipińsk, ul. Wolności 3, 85-110 Lipińsk | DATA | 01.09.08 |
| PROJEKTANT | mgr inż. Marek Mikolajczak | | |
| WYKONAWCA | mgr inż. Roman Miodziejczak | | |